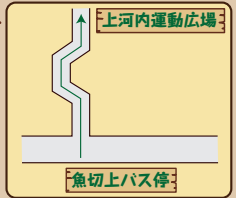


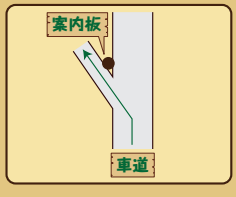
魚切～窓ヶ山西峰～東峰～窓ヶ山憩の森～白川

コース前半：

A 魚切上バス停を出発して、上河内運動広場の左側車道を進みます。



B 魚切登山口から窓ヶ山に登る一般登山道には、西コースと東コースがあります。車道を少し上がった所にある「窓ヶ山登山道」の案内板の所から左の登山道(西コース)に進みましょう。ちなみに、東コースは車道をそのまま直進します。

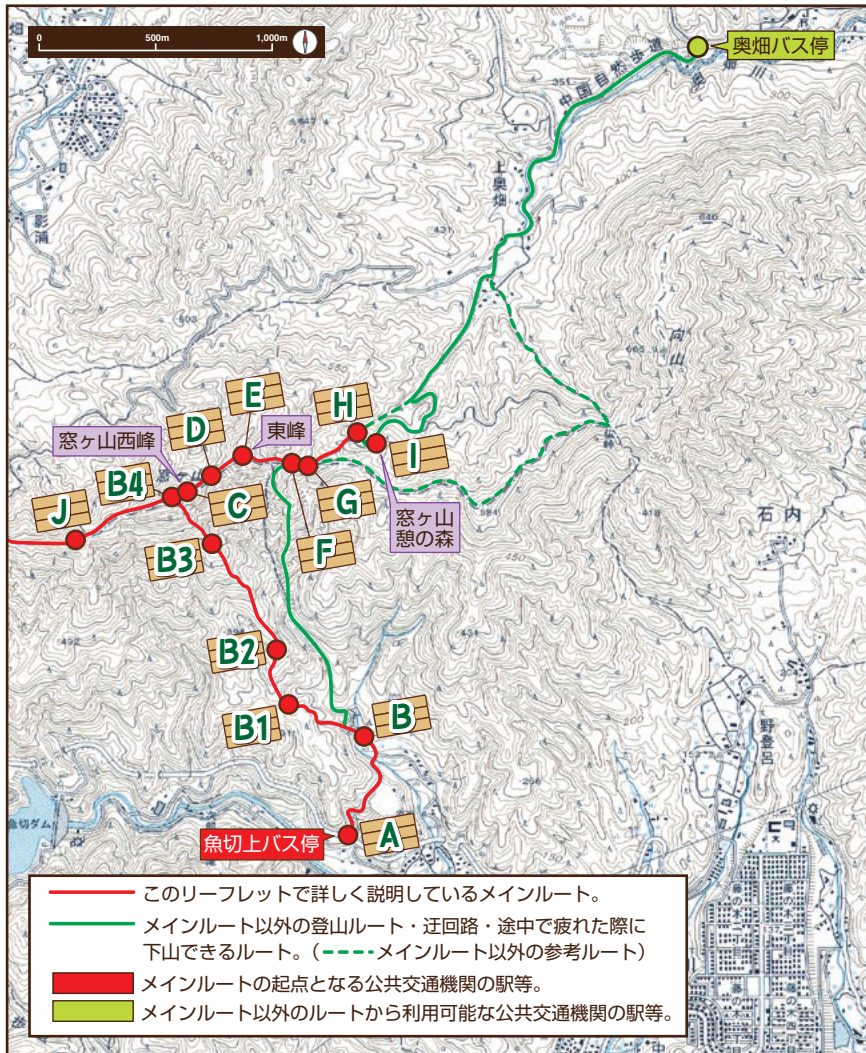
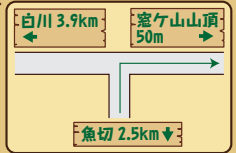


B1 尾根への取り付けです。ベンチがあります。

B2 「頂上へ1000m」の標識があります。

B3 「頂上へ500m」の標識があります。これから主稜線までには、一部に岩場がありますので、十分注意して登りましょう。

B4 主稜線へ上がります。案内板があるので「窓ヶ山山頂 50m」方面へ進みます。



C 窓ヶ山の三角点がある西峰です。岩の頂上からは、素晴らしい眺望が開けます。「頂上からは、往復下山か、今回の下山路である西の中国自然歩道へ向かってもいいのですが、元気があれば窓ヶ山の特徴であるキレットの底を通り、東峰を経由して窓ヶ山憩の森まで行ってみましょう。

D 足元に注意しながら、急な下りを進みます。途中に「首なし地藏」「おんな岩」「窓ヶ山神社」の祠、岩の展望テラスなどがあります。

E キレットの底から、鎖のある東峰への急登を進むと、頂上展望台があります。案内板の「中央登山口」方面へ進むとすぐ三差路があるので、右に折れて「憩の森・上奥畑」方面へ進みます。

