









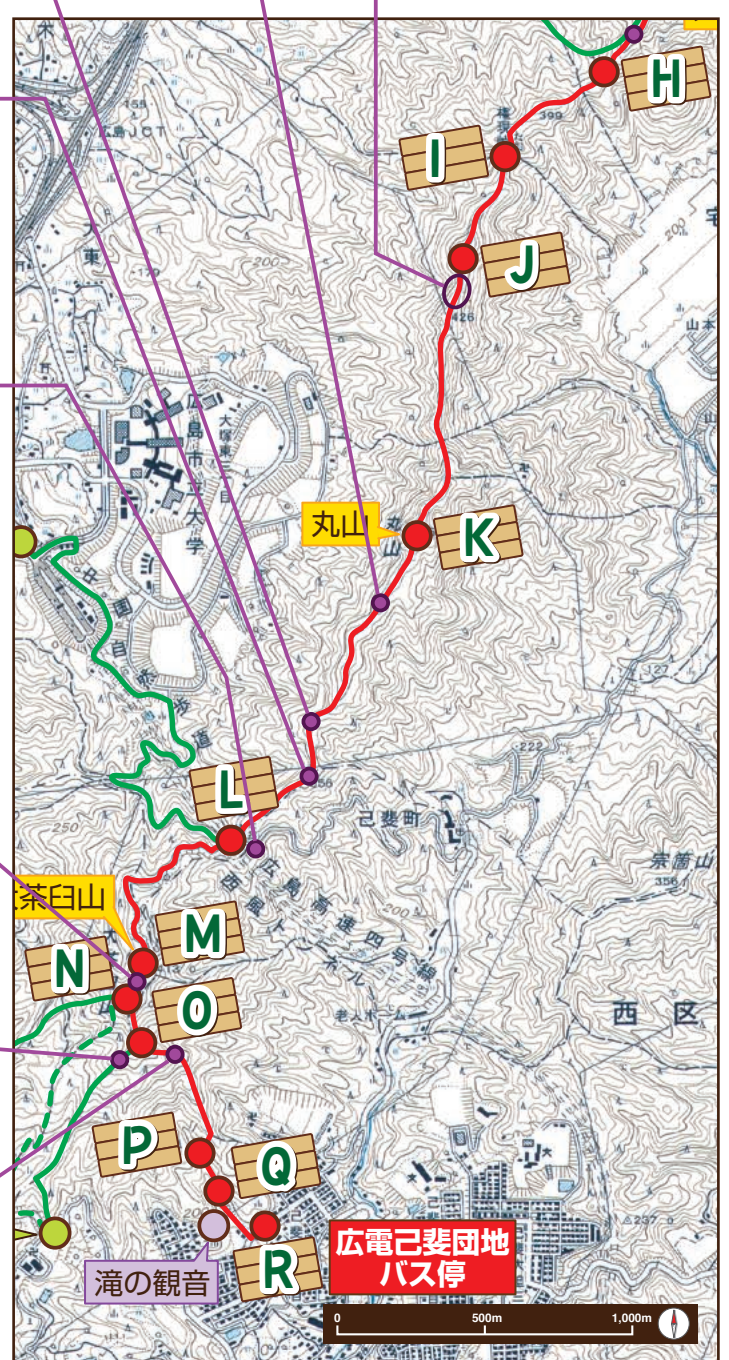







武田山～火山～丸山～大茶臼山

登山道周辺の状況

<p>L 畑峠看板</p> 	<p>K 丸山山頂</p> 	<p>J 岩場からの遠望景色</p> 		
<p>O 岩場からの遠望景色</p> 	<p>M 大茶臼山山頂</p> 	<p>大茶臼山を望む</p> 	<p>遠望景色</p> 	<p>コースの状況</p> 
<p>R 広電己斐団地バス停</p> 	<p>N 己斐団地・五月が丘団地方面看板</p> 	<p>大茶臼三滝山方面へ</p> 		
<p>Q 滝の観音 (名水あり)</p> 	<p>大茶臼山登山道入口(看板)</p> 	<p>コースの状況</p> 		
<p>己斐峠方面(看板)</p> 	<p>大茶臼山・己斐峠看板</p> 	<p>コースの状況</p> 