鈴ケ峰～鬼ケ城山～柚ノ木城山～大茶臼山

コース後半：草津沼田有料道路～柚ノ木城山～己斐峠～大茶臼山～アストラムライン大塚駅

M 315m 峰に上がると、縦走路と合流します。案内板があり、柚ノ木城山方面(左手方面)へ進みます。右手の道は、広島学院を経て古江へ下る道です。この315m峰に上がらないで、西を横切り、次のN点に出る近道もあります。

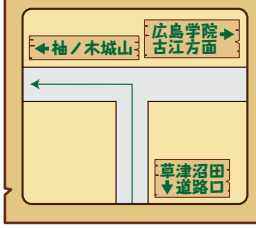

N M点で記述した近道との合流です。直進します。

O 山田方面からの道と合流します。直進します。

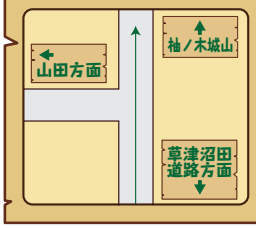

P 柚ノ木城山の頂上手前には、頂上を通らない近道もあります。頂上へ登る道は、短い急登です。

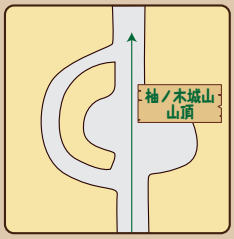

Q 右手に平和霊園から明山台へ下る道が伸びています。直進します。

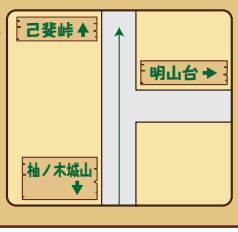

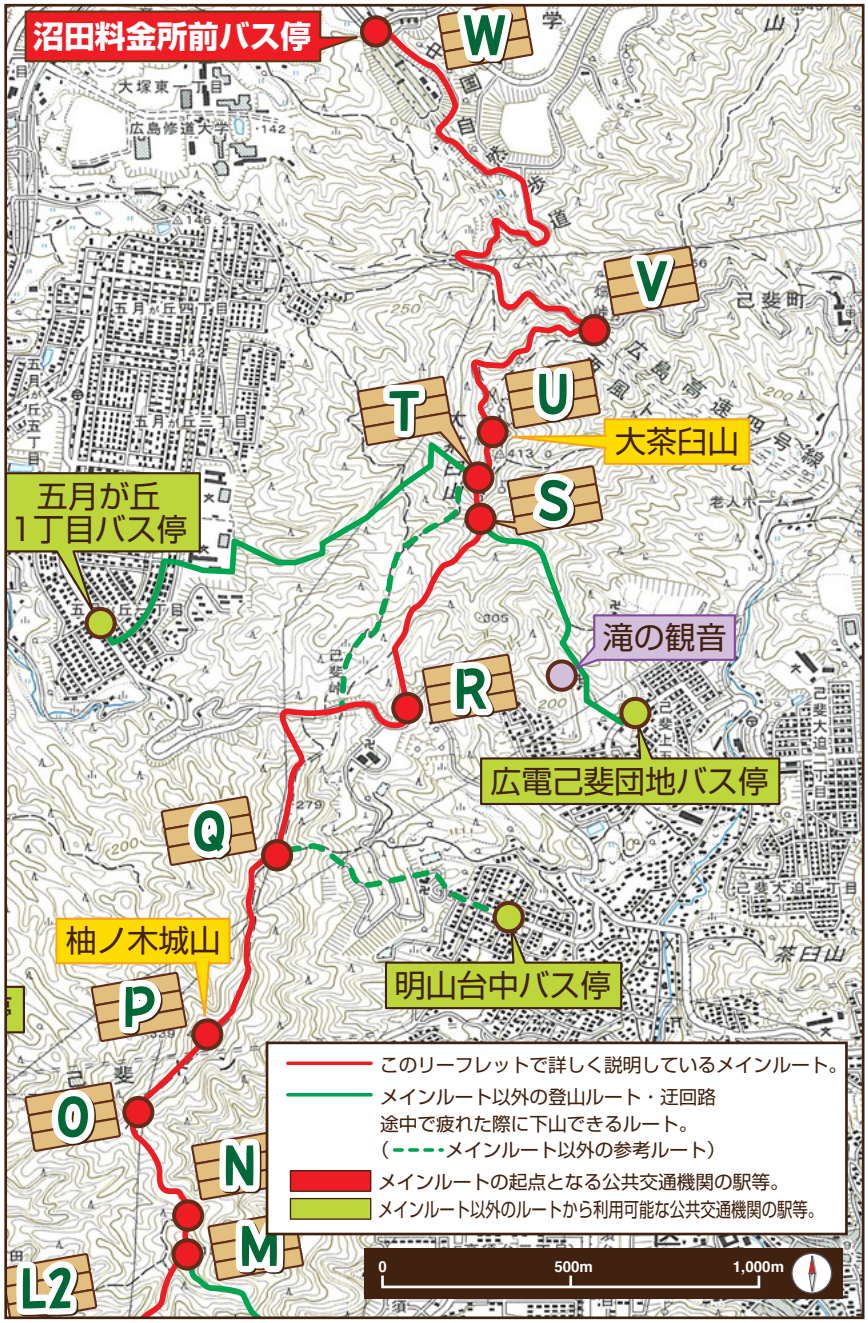

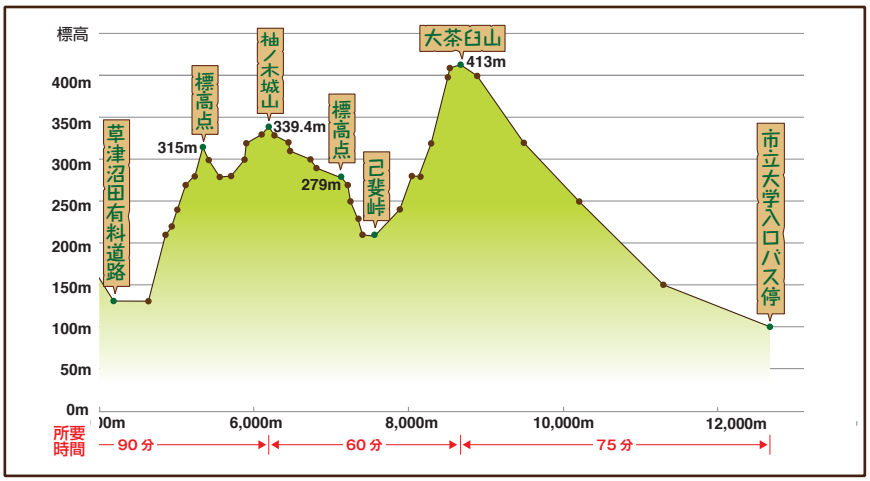

R 己斐峠手前に下ります。右手の峠に向かって車道を登ります。峠を越えて、少し下った所に己斐峠バス停や大茶臼山方面への登山道案内板があります。

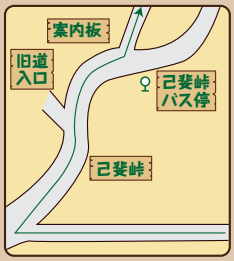

S 右は、滝の観音を経て広電己斐団地へ下る道です。左上には、大茶臼随一の展望休憩岩があります。

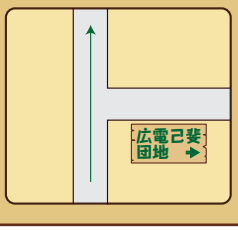

T 左は、己斐峠への旧道や五月が丘団地へ下る道です。右のガードレールをまたいで、車道に出ます。

U 大茶臼山山頂一帯は、無線塔に占領されています。車道からすぐ右に上がった所に、大茶臼山の三角点があります。三角点から右に下る階段道は、西広島や宗箇山へと伸びています。畑峠までは、尾根道、車道どちらでも大丈夫です。

V 畑峠で、沼田町と己斐を結ぶ車道に出会います。車に注意しながら、左手の沼田方面に進みます。(己斐方面へいかれる方は、右へ進みましょう。)なお、直進する歩道は、武田山への縦走路です。

W 市立大学入口バス停です。高速4号線を通って中広・横川・バスセンター方面へ行くバスと、アストラムライン大塚駅方面へ行くバスがあります。